



Il Prefetto della Provincia di Treviso

Prot. 2217/2015 WA Area III

ALLA QUESTURA DI TREVISO
AL COMANDO PROVINCIALE CARABINIERI DI TREVISO
ALLA SEZIONE POLIZIA STRADALE DI TREVISO
ALL'AMMINISTRAZIONE PROVINCIALE DI TREVISO
AL COMANDO COMPAGNIA CARABINIERI DI TREVISO
AI COMANDI DI POLIZIA LOCALE INTERESSATI DAL PERCORSO:
TREVISO VILLORBA SPRESIANO NERVESA SUSEGANA CONEGLIANO SAN PIETRO
FELETTO REFRONTOLO PIEVE DI SOLIGO FARRA DI SOLIGO MIANE
VALDOBBIADENE
AL COMANDO PROVINCIALE DEI VIGILI DEL FUOCO DI TREVISO
AL SUEM 118 - TREVISO
ALLA RCS SPORT MILANO
AUTOSTRADE PER L'ITALIA- Direzione 9° Tronco - Autostrada A27 – UDINE
AUTOVIE VENETE SPA

p.c.

AI COMANDI POLIZIA LOCALE INTERESSATI DALLE DEVIAZIONI DEL TRAFFICO:
SILEA CARBONERA CIMADOLMO MARENO MASERADA SANTA LUCIA DI PIAVE SAN
FIOR VAZZOLA SAN VENDEMIANO TARZO VITTORIO V.TO COLLE UMBERTO CISON
MORIAGO SERNAGLIA FOLLINA VIDOR SEGUSINO PEDEROBBA CROSETTA
MONTEBELLUNA TREVIGNANO VOLPAGO GIAVERA ARCADE POVEGLIANO
PONZANO V.TO PAESE
ALLA MOM MOBILITA' DI MARCA
ALL'UFFICIO SCOLASTICO TERRITORIALE DI TREVISO
ANAS DI VENEZIA
VENETO STRADE SPA

VISTA la richiesta presentata da Vegni Mauro, Responsabile Ciclismo della RCS Sport con sede in Milano, intesa ad ottenere la sospensione del traffico veicolare in occasione dello svolgimento della competizione ciclistica **“98° Giro d'Italia – 14^ Tappa Treviso – Valdobbiadene (cronometro individuale)** prevista per il giorno **23.5.2015**, che si svolgerà secondo le modalità previste dal programma allegato che costituisce parte integrante del presente provvedimento;

CONSTATATO che la manifestazione, con partenza da Treviso, interesserà i territori dei Comuni di Villorba Spresiano Nervesa Susegana Conegliano San Pietro di Feletto Refrontolo Pieve Di Soligo Farra di Soligo, Miane e Valdobbiadene;

VISTE le conclusioni delle riunioni tenutesi presso questa Prefettura in data 29.04.2015 e 13 maggio 2015 alla quale hanno partecipato i rappresentanti delle Forze di Polizia, dei Comuni interessati al passaggio della manifestazione e degli altri organismi coinvolti nel dispositivo di vigilanza e controllo;

VISTE le direttive impartite dal Ministero dell'Interno con le circolari n. 300/A/26784/116/1 del 13.10.1997, n. 300/A/55805/116/1 del 9.11.1998 e n. 300/A1/43384/116/1 del 17.6.2003, n. 2015/1270 del 13.04.2015;

VISTI gli artt. 6, comma 1 e 9, comma 7-bis del D.Lgs. 30.4.1992, n. 285 e successive modificazioni;

ORDINA

la completa chiusura veicolare temporanea della circolazione per il giorno 23.5.2015 a partire dalle ore 10.00 a.m. e fino alle ore 17.15 e in ogni caso fino a quindici minuti dopo il passaggio del mezzo di scorta della Polizia di Stato munito di "bandierina rossa" e dal mezzo munito di cartello "fine gara ciclistica". L'elemento temporale suddetto (quindici minuti dopo il passaggio del mezzo di scorta della Polizia di Stato munito di "bandierina rossa") sarà riconoscibile dall'avvistamento della 1^a pattuglia (auto o moto montata) della Polizia Stradale che transiterà, per l'appunto, con un "ritardo" di quindici (15) minuti rispetto alla fine gara. Gli enti proprietari delle strade interessate al transito della carovana pubblicitaria e della gara ciclistica provvederanno a predisporre ed attuare idonei dispositivi di chiusura di tutti gli svincoli ed intersezioni adducanti all'itinerario della manifestazione sportiva.

Durante il periodo di chiusura temporanea della circolazione:

- è fatto divieto a tutti i veicoli di immettersi nel percorso interessato al transito dei concorrenti;
- è fatto obbligo a tutti i veicoli provenienti da vie o aree che intersecano o si immettono sul percorso interessato alla manifestazione di arrestarsi prima di impegnare detto percorso rispettando le segnalazioni manuali o luminose degli organi preposti alla vigilanza o del personale dell'organizzazione, ove presenti;
- è fatto obbligo ai conducenti di veicoli ed ai pedoni di non attraversare i tratti di strada interessati dalla manifestazione durante la chiusura veicolare completa della circolazione.

Ferma restando la necessità di adottare tutte le cautele necessarie ad evitare pericoli per i concorrenti, i divieti e gli obblighi sopraindicati non si applicano ai veicoli adibiti ai servizi di polizia, antincendio e pronto soccorso, nonché quelli specificatamente autorizzati dall'organizzazione o dagli organi di polizia preposti alla vigilanza.

DISPONE


Altresì che:

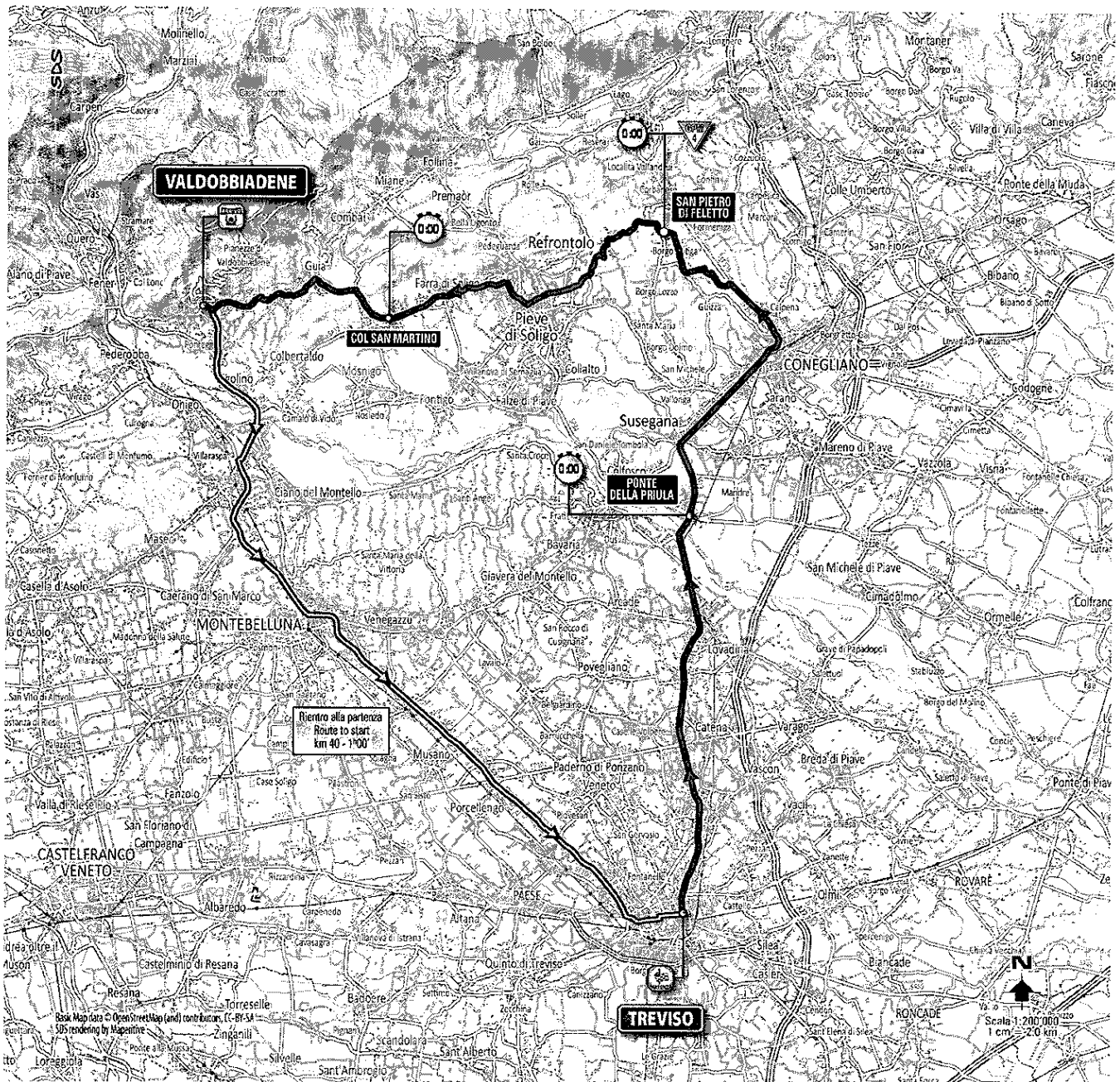
- gli organi di polizia stradale di cui all'art. 12 del D. Lgs. 30.4.1992, n. 285, sono incaricati della esecuzione della presente ordinanza e della verifica del rispetto delle prescrizioni imposte, nonché di quelle previste dall'autorizzazione allo svolgimento della gara;
- la carovana ciclistica dovrà essere scortata dagli organi di polizia stradale di cui all'art. 12 del D. Lgs. 30.4.1992, n. 285, ovvero, in mancanza o a supporto di questi, dovrà essere opportunamente segnalata a cura del personale dell'organizzazione munito di idonei segni di riconoscimento;
- l'organizzazione ed i Comuni interessati dal transito vorranno predisporre un idoneo servizio e, ove necessario, una specifica segnaletica in corrispondenza delle intersezioni stradali interessate al transito della corsa in modo che tutti gli utenti della strada siano resi edotti della sospensione temporanea della circolazione;
- gli organi di polizia preposti alla vigilanza e alla tutela delle strade percorse o attraversate cureranno l'intensificazione della vigilanza sui tratti di strada interessati alla manifestazione.
- a cura dei Comuni interessati dal transito il traffico veicolare dovrà essere deviato su percorsi alternativi appositamente individuati.

Conformemente alle prescrizioni di cui all'autorizzazione gli organizzatori della manifestazione dovranno curare la massima pubblicità delle disposizioni di cui alla presente ordinanza avvalendosi anche di strumenti di diffusione fonica nonché di comunicati sui mezzi di informazione.


Treviso, data del protocollo

p. Il Prefetto
Il Vice Prefetto Vicario
(Signoriello)





14 - TREVISO





Tappa
 14ª
 cronotabella

TREVISO - VALDOBBIADENE (Cronometro individuale)

SABATO 23 MAGGIO 2015

Prov/com	Distanza	Località	DIR	via	km 59.4
TREVISO					
<i>Treviso</i>					
		TREVISO	↑	Borgo Mazzini	
			↑	Porta San Tommaso	
			↑	viale Vittorio Veneto	
			↑ ss.13	viale Brigata Treviso	
			↑ ss.13	viale Gian Giacomo Felissent	
		Rot. Viale Repubblica	↗	viale Gian Giacomo Felissent	
<i>Villorba</i>					
		Villorba	↑ ss.13	via Roma	
			↑ ss.13	Carità	
			↑ ss.13	via Roma	
		Visnadello	↑ ss.13	via Roma	
<i>Spresiano</i>					
			↑ ss.13	via Gritti	
			↑ ss.13	via Dante Alighieri	
		Spresiano	↑ ss.13	Piazza Luciano Rigo	
			↑ ss.13	via Nazionale	
<i>Nervesa della Battaglia</i>					
			↑ ss.13	via della Vittoria	
		Ponte sul Piave	↗	ss.13	
<i>Susegana</i>					
		Ponte della Priula	↑ ss.13	via 4 Novembre	
			↑ ss.13	via Barco	
			↗ ss.13	via Nazionale	
		Susegana	↑ ss.13	via Conegliano	
<i>Conegliano</i>					
		Pare'	↑ ss.13	viale Venezia	
			↑	n.2 rotatorie (contromano/senso di marcia)	
			↑	via 28 Aprile 1945	
			↑	via Luigi Spellanzon	
			↑	rotatoria - via Giuseppe Garibaldi (contromano)	
			↑	via Camillo Benso Conte di Cavour (contromano)	
			↑	Corso Vittorio Emanuele II (contromano)	
			↑	Corso Giuseppe Mazzini	
		Conegliano	↖	via 11 Febbraio	
			↖	via Felice Cavallotti (ingresso contromano)	
			↑ sp.635	via Felice Cavallotti	
			↑ sp.635	via Immacolata di Lourdes	
<i>San Pietro di Feletto</i>					
			↑ sp.635	via Cervano	
		Bagnolo	↖	via Castella	
			↑ sp.37	via Castella	
		Rua di Feletto	↗	via Veneto	
			↑ sp.37	via Borgo Antiga	
		San Pietro di Feletto	↑ sp.37	via Mire	
<i>Refrontolo</i>					
			↑ sp.37	via Mire	
			↑ sp.37	via Cavalieri di Vittorio Veneto	
		Refrontolo	↑ sp.86	via della Vittoria	
			↑ sp.86	via della Vittoria	
<i>Pieve di Soligo</i>					
			↑ sp.86	via Refrontolo	
			↑	via Aldo Moro	
			↑	via Nubie	

Tappa
14^a
cronotabella

TREVISO - VALDOBBIADENE Cronometro individuale)

SABATO 23 MAGGIO 2015

Prov/com Distanza Località DIR via km 59.4

Prov/com	Distanza	Località	DIR	via	km
		Pieve di Soligo	↖	Via Gaetano Schiratti	
			↓	rotatoria - Via Pio X	
Farra di Soligo			↓	Via Belvedere	
		Bv. per Col San Martino	↖	via del Collè	sp.32
			↓	rotatoria - Via del Collè	sp.32
			↓	Via Cao de Villa	sp.32
			↓	Via San Francesco	sp.32
		Farra di Soligo	↓	via del Patrioti	sp.32
			↓	via del Sole	sp.32
			↓	via Callalta	sp.32
			↓	via Rui Stort	sp.32
			↓	via Castelletto	sp.32
		Col San Martino	↗	via Fontana	sp.32
			↗	via Canal Nuovo	sp.123
Miane			↓		sp.123
		Bv. per Guia	↖	Strada di Guia	sp.152
Valdobbiadene			↖	Strada di Guia	
			↖	Strada di Guia	
			↖	Strada di Guia	
		Guida	↖	Strada di Guia	sp.36
			↖	Strada di Guia	sp.36
			↓	Via Santo Stefano	sp.36
		Santo Stefano	↓	via Santo Stefano	sp.36
			↓	via San Pietro	sp.36
		San Pietro Barbozza	↓	via San Pietro	sp.36
			↓	via Piva	sp.36
			↖	Via Molini	
			↖	incroci con Via Ruto d'Arcane	
			↖	Viale Giuseppe Mazzini	
			↖	Viale Giuseppe Mazzini	
		VALDOBBIADENE	↓	Piazza Guglielmo Marconi	

Giro d'Italia



L'Espresso Sport

RCS Sport

Tappa
14a
cronotabella

TREVISO - VALDOBBIADENE
(Cronometro individuale)
SABATO 23 MAGGIO 2015

km 59,4



La Gazzetta dello Sport
RCS Sport

ALTM.	LOCALITA'	DISTANZE	ORA DI PASSAGGIO
		par- zilli	media km/ora
		per- corse	
		da per- correre	
			42
			44
			46

14	TREVISO	Borgo Mazzini	0,0	59,4	00:00:00	00:00:00
20	Rot. Viale Repubblica	ss.13	3,4	56,0	00:04:24	00:04:13
27	Villorba	ss.13 - Carità	1,6	54,4	00:06:28	00:05:58
46	Vianadello	ss.13	5,2	49,2	00:12:40	00:12:09
56	Sprestano	ss.13	2,6	46,6	00:16:34	00:15:15
69	Ponte della Prula	ss.13	4,0	42,6	00:21:45	00:20:01
67	Ponte della Prula	ss.13	0,8	41,8	00:22:40	00:20:53
69	Susegana	ss.13	3,5	38,3	00:27:17	00:26:09
55	Parè	ss.13	2,8	35,6	00:30:33	00:29:18
61	Coneglieano	V.Cavour-V.11 febbraio-sp.635	2,8	26,7	00:34:21	00:32:56
82	Bagnolo	ss.37	3,4	30,1	00:39:16	00:37:37
222	Rua di Felleto	ss.37	2,9	33,0	00:47:43	00:45:19
266	San Pietro di Felleto	ss.37	2,1	35,1	00:48:07	00:45:52
203	Retronolo	ss.66	3,2	38,3	00:51:49	00:49:25
138	Pieve di Soligo	v.Schiratti	4,8	43,1	01:00:08	00:57:15
152	Bv. per Col San Martino	ss.32	1,4	44,5	01:02:00	00:59:02
153	Col San Martino	v.Fontana	5,0	49,5	01:08:46	01:02:35
188	Bv. per Guia	str. di Guia	2,3	51,8	01:12:11	01:08:47
296	Guida	ss.36	1,8	53,6	01:17:26	01:13:33
315	Santo Stefano	ss.36	1,7	55,3	01:19:48	01:15:49
323	San Pietro Barbozza	ss.36	1,9	57,2	01:22:27	01:18:21
252	VALDOBBIADENE	Piazza Marconi	2,2	59,4	01:25:13	01:21:00

NOTE:

Partenza primo corridore 12,15 circa

Arrivo ultimo corridore 17,15 circa

Ritavamento Cronometrico:

km 17,6 - Ponte della Prula - ss.13

km 35,1 - San Pietro di Felleto - sp.37

km 49,5 - Col San Martino - v.Fontana

Gran Premio della Montagna:

km 35,1 - San Pietro di Felleto - m 266 (4° cat.)