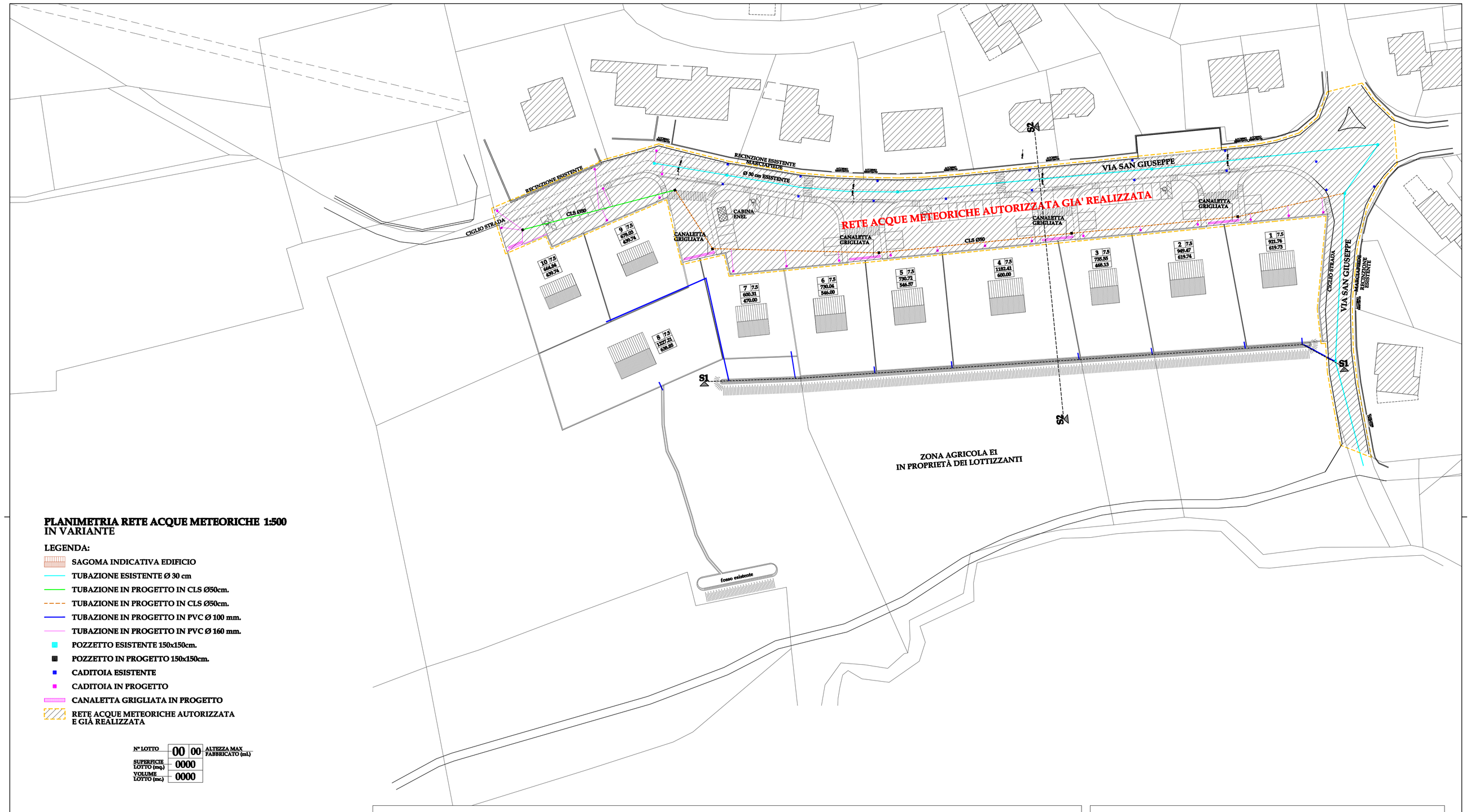

PLANIMETRIA RETE ACQUE METEORICHE 1:500
IN VARIANTE

LEGENDA:

- SAGOMA INDICATIVA EDIFICIO
- TUBAZIONE ESISTENTE Ø 30 cm
- TUBAZIONE IN PROGETTO IN CLS Ø50cm.
- TUBAZIONE IN PROGETTO IN CLS Ø50cm.
- TUBAZIONE IN PROGETTO IN PVC Ø 100 mm.
- TUBAZIONE IN PROGETTO IN PVC Ø 160 mm.
- POZZETTO ESISTENTE 150x150cm.
- POZZETTO IN PROGETTO 150x150cm.
- CADITOIA ESISTENTE
- CADITOIA IN PROGETTO
- CANALETTA GRIGLIATA IN PROGETTO
- RETE ACQUE METEORICHE AUTORIZZATA E GIÀ REALIZZATA

N° LOTTO	00 00	ALTEZZA MAX FABBRICATO (ml)
SUPERFICIE LOTTO (mq)	0000	
VOLUME LOTTO (mc)	0000	

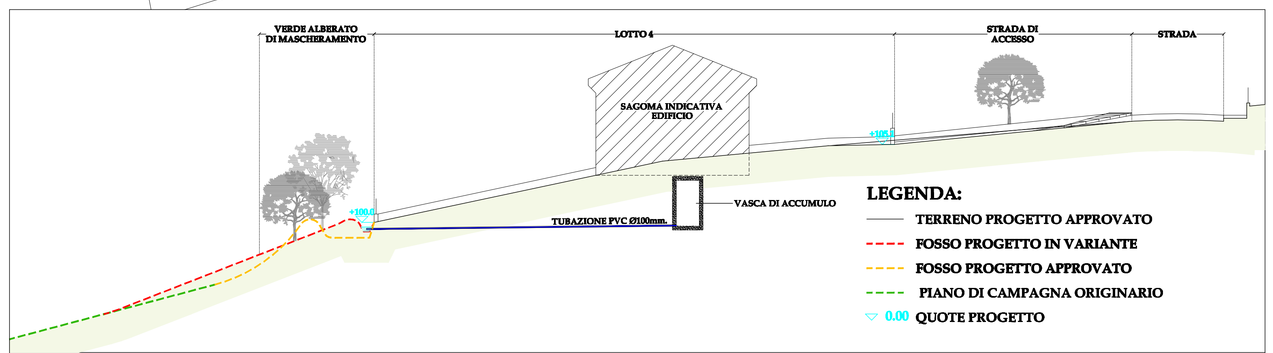

LEGENDA:

- TERRENO PROGETTO APPROVATO
- FOSSO PROGETTO IN VARIANTE
- FOSSO PROGETTO APPROVATO
- PIANO DI CAMPAGNA ORIGINARIO
- 0.00 QUOTE PROGETTO

SEZ. S2-S2 1:200 SEZIONE TIPO

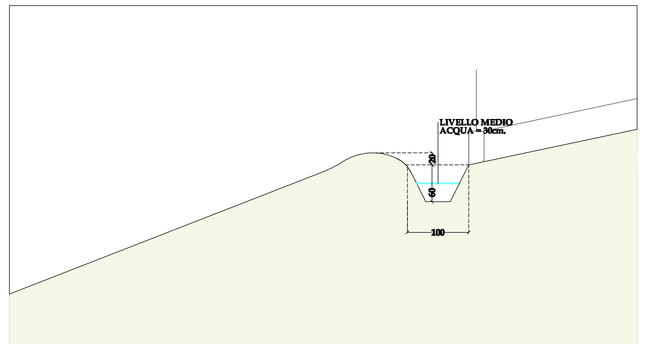

SEZ. A-A 1:50

EDIZIONE	REVISIONE	DATA	DESCRIZIONE	VERIFICA	APPROVAZIONE
5	4	10.11.2015	AGGIORNAMENTO VARIANTE	D	G
5	3	21.07.2015	VARIANTE	D	G
5	1	19.08.2011	RICH. UFF. TECNICO	G	G

STUDIO INGEGNERI GUIZZO - VETTORI ASSOCIATI
VIA ROMA n. 50/8, 31040 NERVESA DELLA BATTAGLIA (TV), TEL. 0422/885300 FAX 0422/495928 e-mail: guivet@tin.it

DENOMINAZIONE OPERA

PIANO URBANISTICO ATTUATIVO DENOMINATO "PL020" IN COMUNE DI SUSEGANA

DITTA

BENEDETTI GIANCARLO — **BERNARDI PAOLO**
DAL BIANCO LUCIANA — **DURANTE LAURA**
MUNEROTTO SANTINA — **PRADAL GODILLA**
ZANARDO STEFANIA

7 di 8 TAVOLA	PLANIMETRIA RETE ACQUE METEORICHE — DISEGNO	DOTT. ING. PAOLO GUIZZO
1:1000 SCALA	PROGETTO ESECUTIVO	
	620.2.8.1.Ed5.Rev4 07Planimetria Meteoriche P — FILE	FIRMA

AI TERMINI DI LEGGE SI RISERVA LA PROPRIETÀ DI QUESTO ELABORATO CHE NON POTRÀ ESSERE RIPRODOTTO, DUPLICATO E/O RESO NOTO A TERZI IN TUTTO E/O IN PARTE PRIVO DELLA FIRMA AUTOGRAFA E DEL TIMBRO O SENZA AUTORIZZAZIONE, SECONDO QUANTO PREVISTO DALLA L.22.04.41 n. 633 – art. 2575