

Foto 1



Foto 2



Foto 3



Foto 4



Foto 5



Foto 6



Foto 7



Foto 8



Foto 9



Foto 10



Foto 11



Foto 12



Foto 13



Foto 14



Foto 15




Foto 16



Foto 17



Foto 18



Foto 19



Foto 20




Foto 21



Foto 22



Foto 23




Foto 24




Foto 25



Foto 26




Foto 27



Foto 28



Foto 29



Foto 30

OGGETTO **Piano Urbanistico Attuativo "Via SARTOR"**

COMMITTENTE **Norbert Le Gallais** **Bruno Zambon** **Maurizio Granziera**  
 Sestiere San Marco 3051 **Luciano Zambon**  
 31021 Venezia via Garibaldi, 19 31058 Susegana (TV) via Distrettuale, 166 int. 2  
 31025 Santa Lucia di Piave (TV)

PROGETTAZIONE **d<sup>2</sup>recta**  
**urban management**  
**d-recta srl**  
 via Villa Sover, 14  
 31020 San Fior (TV) - Italia  
 t. 0438 710021 - f. 0438 710709  
 info@d-recta.it - www.d-recta.it

PROGETTISTA **Arch. Dino De Zan** DIRETTORE TECNICO **Arch. Marco Pagani** STUDIO DI COMPATIBILITÀ  
 IDRAULICA e GEOLOGICA  
 Dott. Geol. Filippo Torresan

ELABORATO

Documentazione fotografica

scala **05**  
 codice  
 DR20210024UAD005F002

| EMISSIONE | rev | data           | descrizione   | redatto | controllato |
|-----------|-----|----------------|---|---------|-------------|
|           | 02  | maggio 2023    | Elaborati per adozione  | GC      | MP          |
|           | 01  | febbraio 2023  | Elaborati adeguati alle integrazioni Prot. 295/2023 - Rif. 18045/2022 | GC      | MP          |
|           | 00  | settembre 2022 | Elaborati per adozione  | GC      | MP          |

Il presente documento è di proprietà di d-recta srl. Ogni utilizzo non autorizzato sarà perseguito a norma di legge.  
 certificato norma UNI EN ISO 9001:2015 n. 17180-1  
 certificato norma UNI ISO 45001:2018 n. 17180-1

