
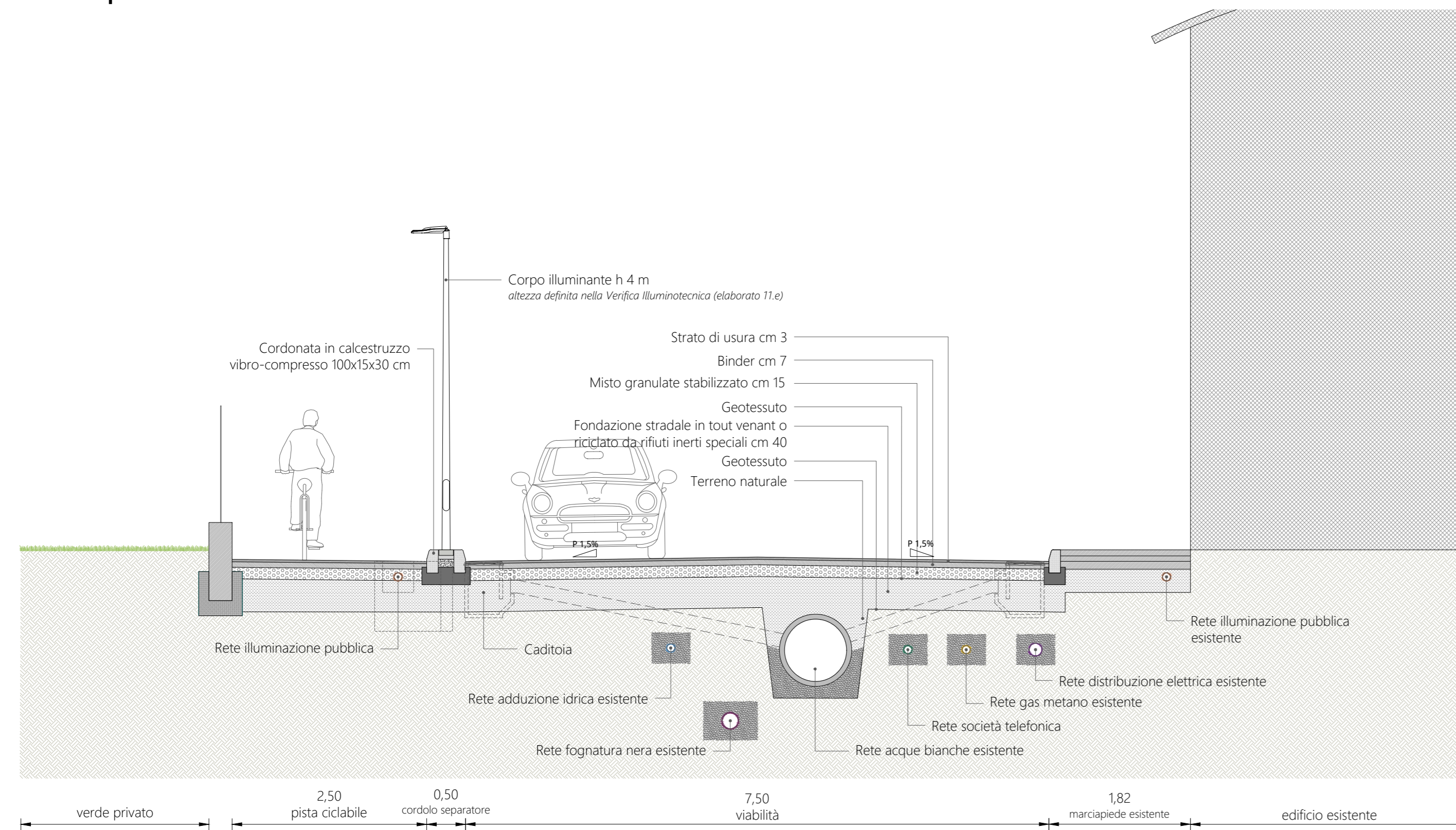
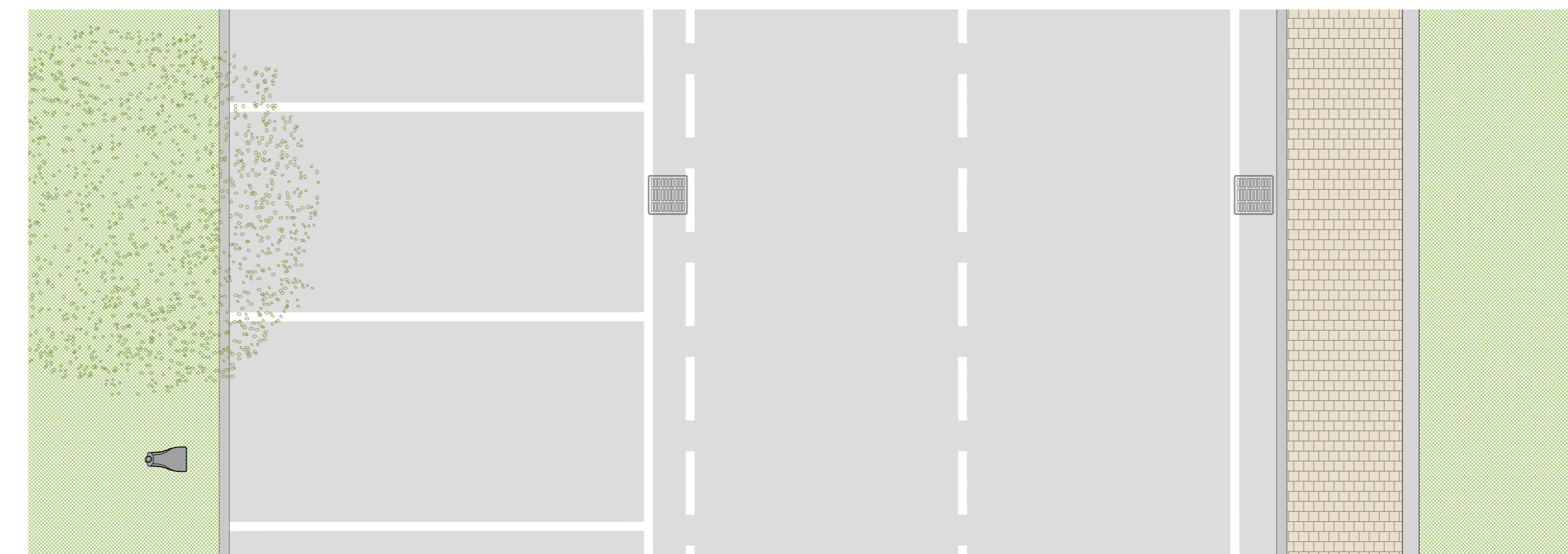
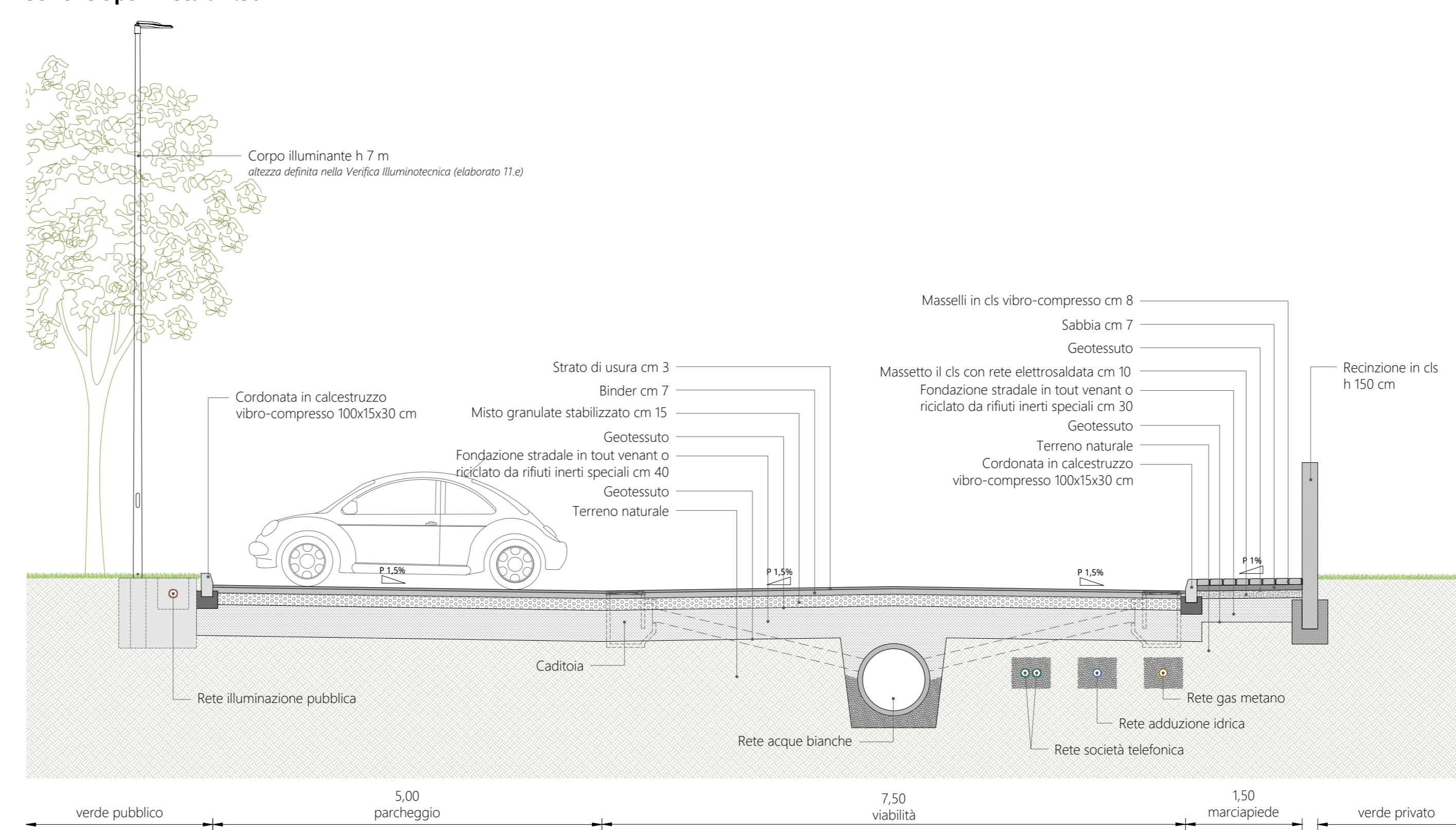



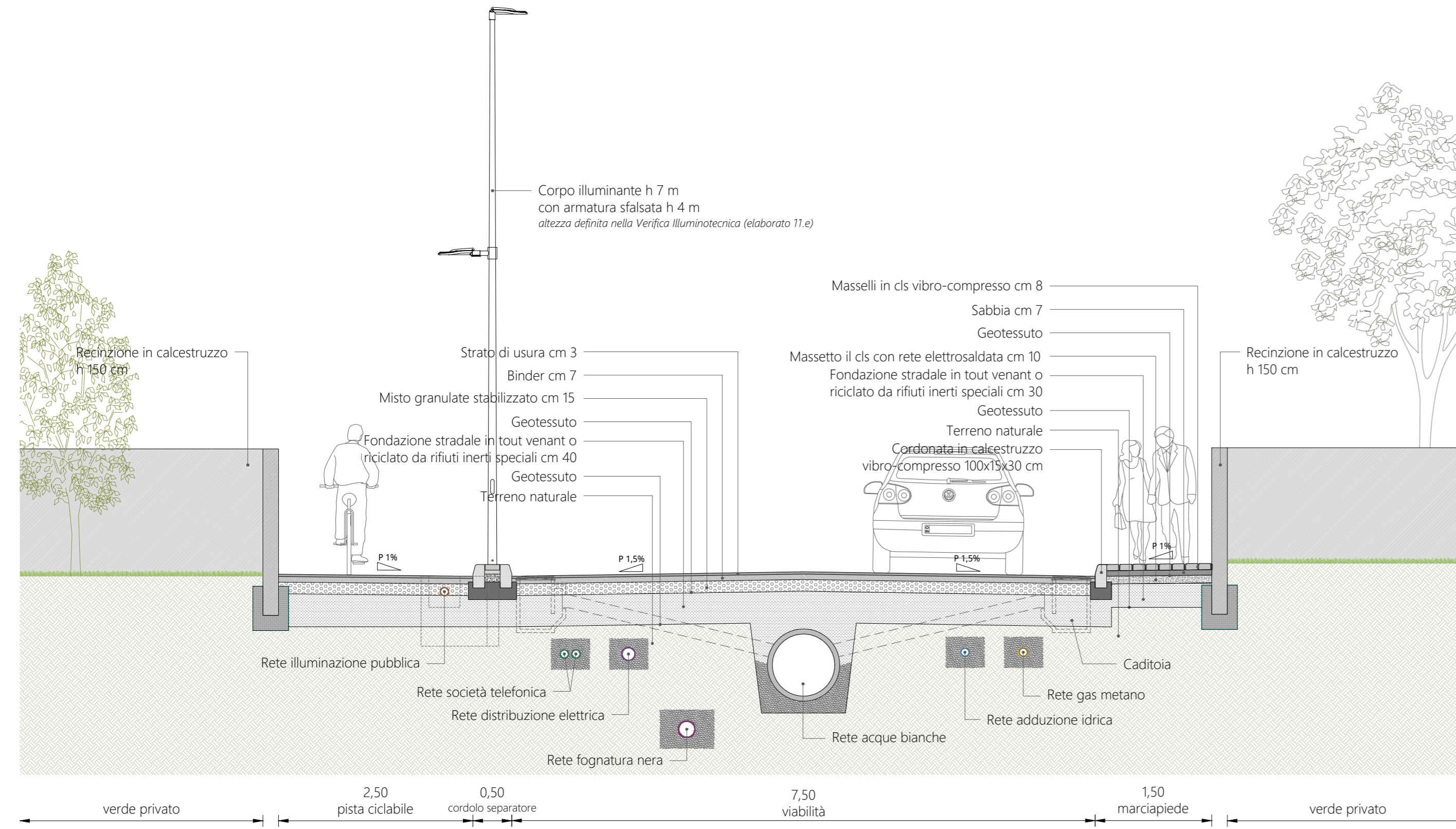
Sezione tipo 1 - scala 1:50



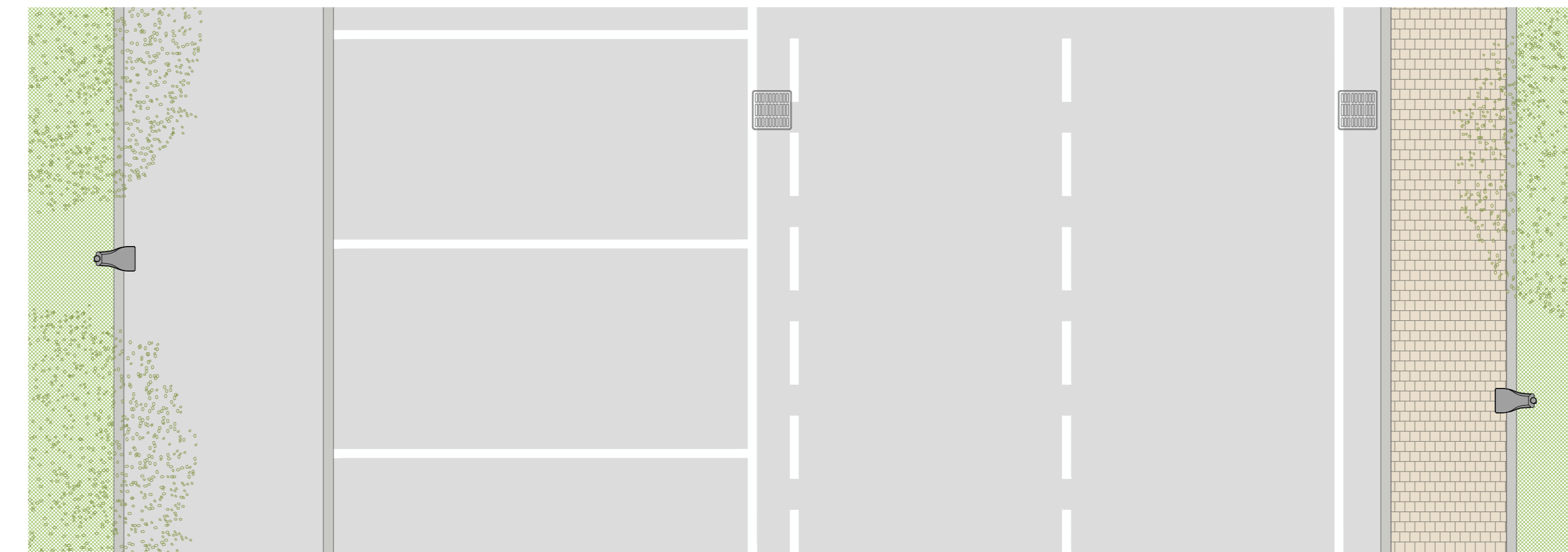
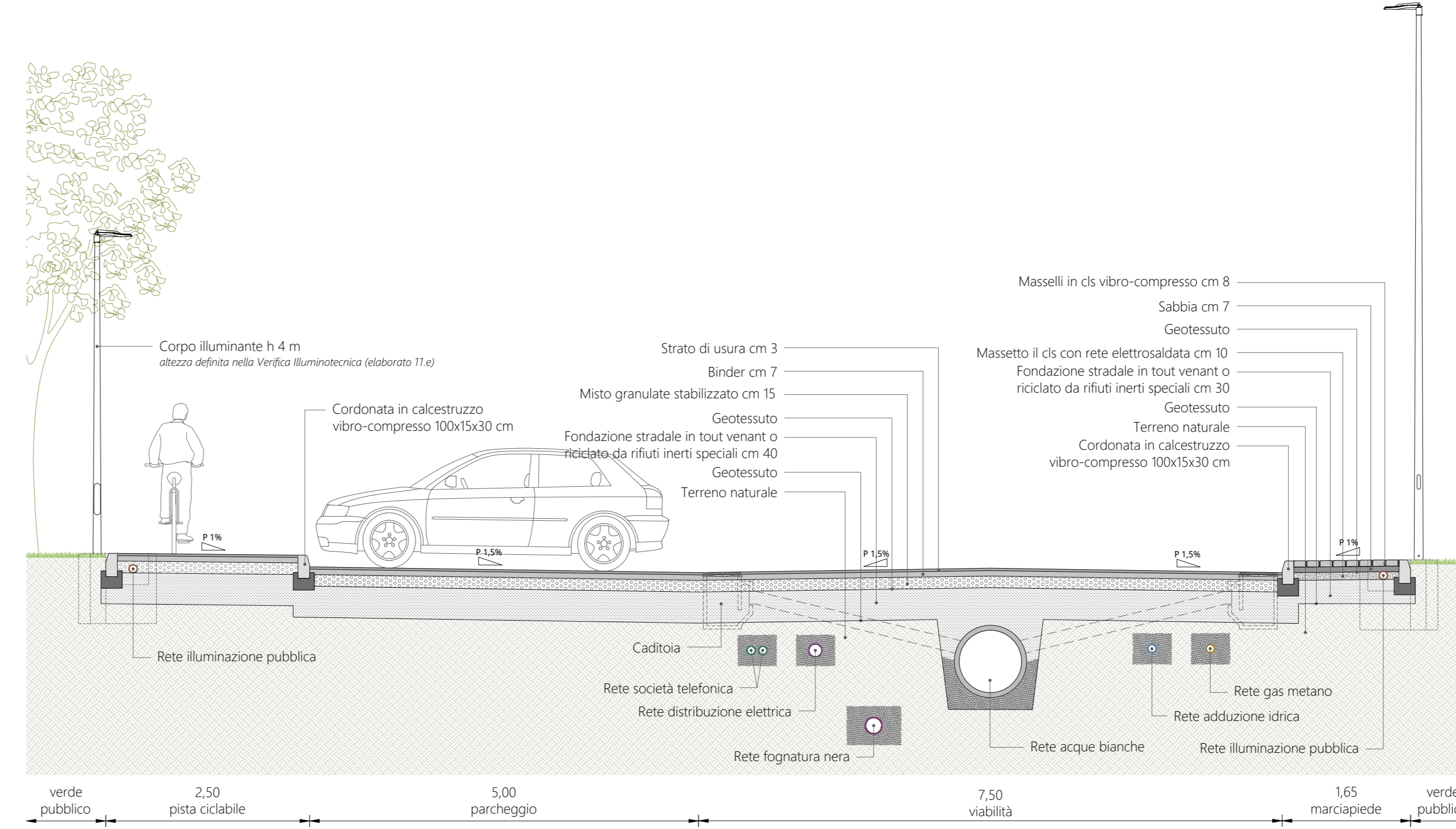
Sezione tipo 2 - scala 1:50



Sezione tipo 3 - scala 1:50



Sezione tipo 4 - scala 1:50



Legenda  
 Ambito P.U.A.  
 Extra ambito



Key plan - scala 1:1.000

**d<sup>2</sup>recta**  
 urban management

COMMESSA DR20210024

Comune di SUSEGANA

OGGETTO **Piano Urbanistico Attuativo "Via SARTOR"**

COMMITTENTE **Norbert Le Gallais** **Bruno Zambon** **Maurizio Granziera**  
 Sestiere San Marco 3051 31021 Venezia  
 Via Garibaldi, 19 31058 Susegana (TV)  
 Via Doretuale, 166 int. 2 31025 Santa Lucia di Piave (TV)

PROGETTAZIONE **d<sup>2</sup>recta**  
 urban management

**d<sup>2</sup>recta srl**

via Villa Luzzi, 14  
 31021 San Felice del Tronco  
 Tel. 0421 974017 - Fax 0421 974019  
 info@recta.it - www.recta.it

PROGETTISTA **Arch. Dino De Zan** DIRETTORE TECNICO **Arch. Marco Pagan** STUDIO DI COMPATIBILITÀ IDRAULICA e GEOLOGICA **Dott. Geol. Filippo Torresan**


ELABORATO

Sezioni tipo OO.UU.

scala 1:50 codice DR20210024UAD000M002

EMISSIONE	rev.	data	descrizione	redatto	controllato
02	01	01	00		

02	maggio 2023	Elaborati per adozione	GC	MP
01	febbraio 2023	Elaborati adeguati alle integrazioni Prot. 295/2023 - Rif. 18/45/2022	GC	MP
00	settembre 2022	Elaborati per adozione	GC	MP



Il presente documento è di proprietà di d<sup>2</sup>recta srl. Ogni utilizzo non autorizzato sarà perseguito a norma di legge.  
 certificato norma UNI EN ISO 9001:2015 n. 17880-4  
 certificato norma UNI ISO 45001:2018 n. 17880-1